広島高速ナビマップ

広島高速道路公社 イメージキャラクター スマイブル

Hiroshima Expressway Guide

More comfortable, more convenient

広島高速道路公社
Hiroshima expressway public corporation

WEB版ナビマップはこちらから↑

■料金表（通常料金）

●広島高速1号線・2号線・3号線

580 730	580 730	—	580 730	580 730	580 730	—	470 580	—	310 370	—	—	都市高速 広島東 福田
580 730	580 730	—	580 730	580 730	520 680	—	370 470	—	210 260	—	馬木	—
580 730	580 730	—	580 730	580 730	420 520	—	260 310	—	50 100	温品	—	—
—	—	—	—	—	—	—	—	—	間所	150 310	420 730	630 1,000
580 730	580 730	—	580 730	470 580	260 310	—	150 210	矢賀	—	—	—	—
—	—	—	—	—	—	府中	370 580	—	520 890	790 1,310	940 1,570	
580 730	580 730	—	470 580	310 370	150 210	大州	—	—	—	—	—	—
—	—	—	—	—	東雲	370 580	—	520 890	—	890 1,470	1,100 1,890	1,200 2,040
580 730	470 580	—	150 210	※仁保JCJ/CT	—	630 1,000	—	940 1,570	—	1,200 2,040	1,200 2,040	1,200 2,040
—	—	—	宇品	370 580	—	940 1,570	—	1,200 2,040	—	1,200 2,040	1,200 2,040	1,200 2,040
310 420	150 210	出島	—	—	—	—	—	—	—	—	—	—
—	吉島	370 580	—	940 1,570	—	1,200 2,040	—	1,200 2,040	—	1,200 2,040	1,200 2,040	1,200 2,040
都市高速 観音	—	680 1,150	—	1,200 2,040	—	1,200 2,040	—	1,200 2,040	—	1,200 2,040	1,200 2,040	1,200 2,040

※「仁保」入口から高速1号線・2号線方面の通行はできません。ただし、「仁保JCT」（海田大橋又は広島呉道路）方面から高速1号線・2号線方面へは通行できます。

●広島高速4号線

310 420	沼田	
中広	680 1,150	

凡例：上段/軽自動車等 下段/普通車 ／ 出入口名 ／ 上段/大型車 下段/特大車

□車種区分についてはホームページをご覧ください。（単位：円）

■料金割引　※詳しくはホームページをご覧ください。

- ETC時間帯割引　AM6:00～AM9:00 PM5:00～PM8:00　10%割引
- ETC乗継割引　① ② ③ 90分以内 ④
- ETCマイレージサービス
- ETCコーポレート割引
- 障害者割引

■道路緊急ダイヤル　#9910

無断複製・転載禁止

広島高速道路お問い合わせ窓口　TEL.082-250-1181　受付時間 AM8:30～PM5:00

〒732-0033 広島市東区温品一丁目8番23号　【代表】TEL.082-508-6848
広島高速道路公社ホームページ　https://www.h-exp.or.jp/

令和6年7月

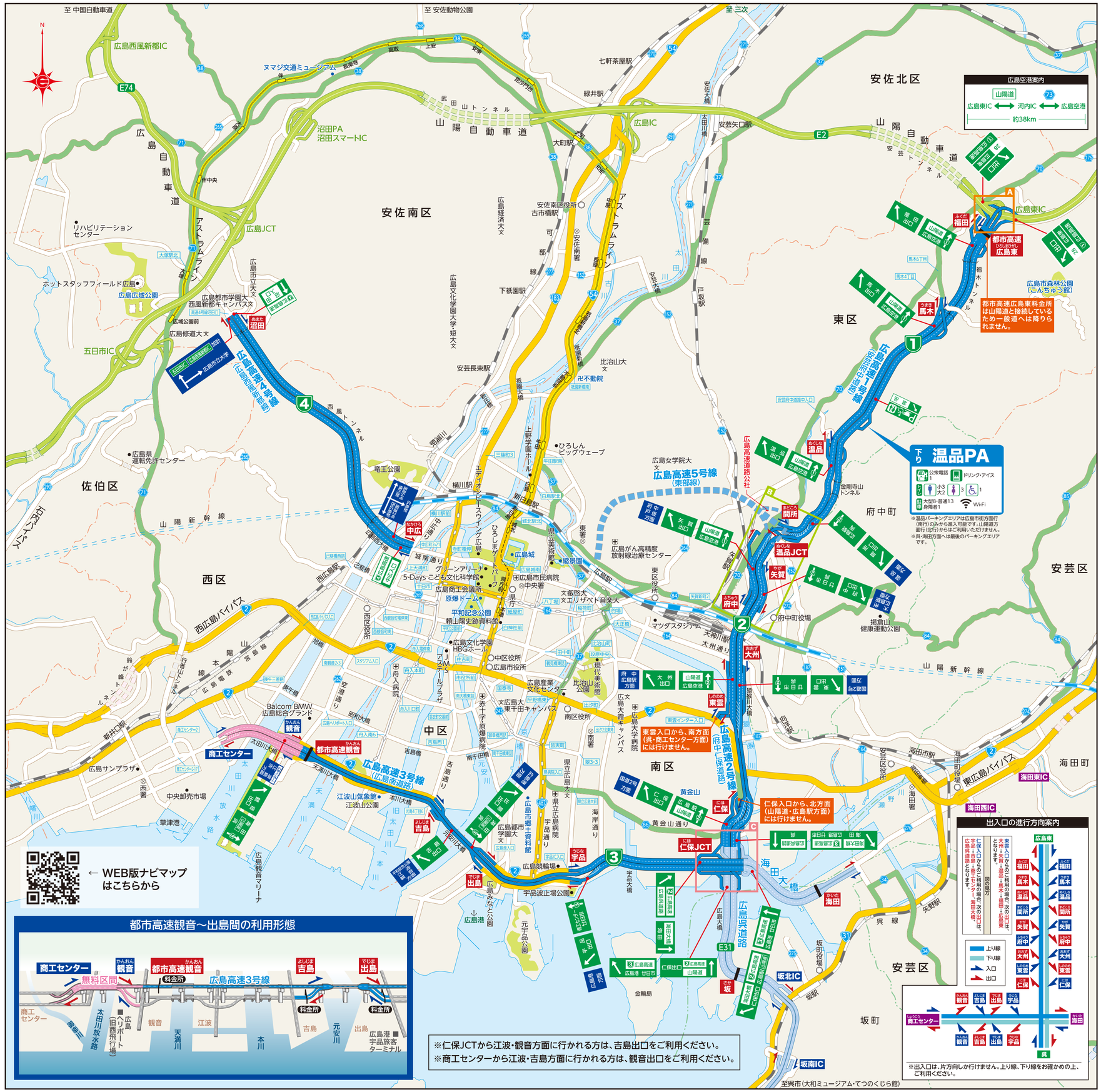

主要分岐ルートアクセス

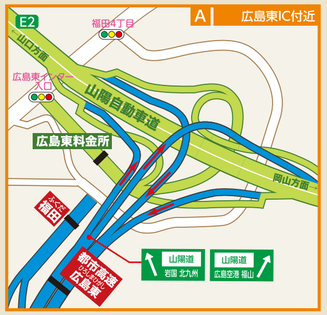

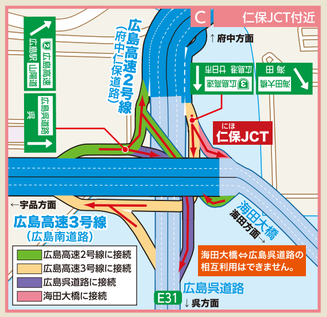

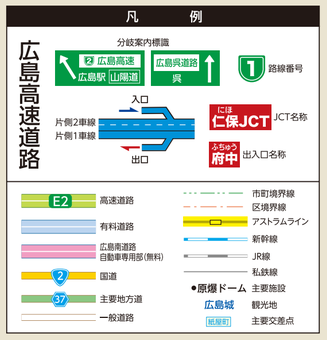

広島市周辺の案内図

← WEB版ナビマップ
はこちらから

地図凡例

- 広島高速道路
- 高速道路
- 有料道路
- 自動車専用道路(無料)
- 国道
- 主要地方道
- 一般道路
- 新幹線
- JR
- アストラムライン
- 広島電鉄
- 市区町村界線
- 県庁
- 市区役所
- 町村役場
- 警察署
- 文学校
- 消防署
- 郵便局
- 寺院
- 神社
- 海水浴場
- ホテル・旅館
- 病院
- 工場
- デパート
- スーパーマーケット
- 公共機関 その他
- 主な観光名所
- 交差点名

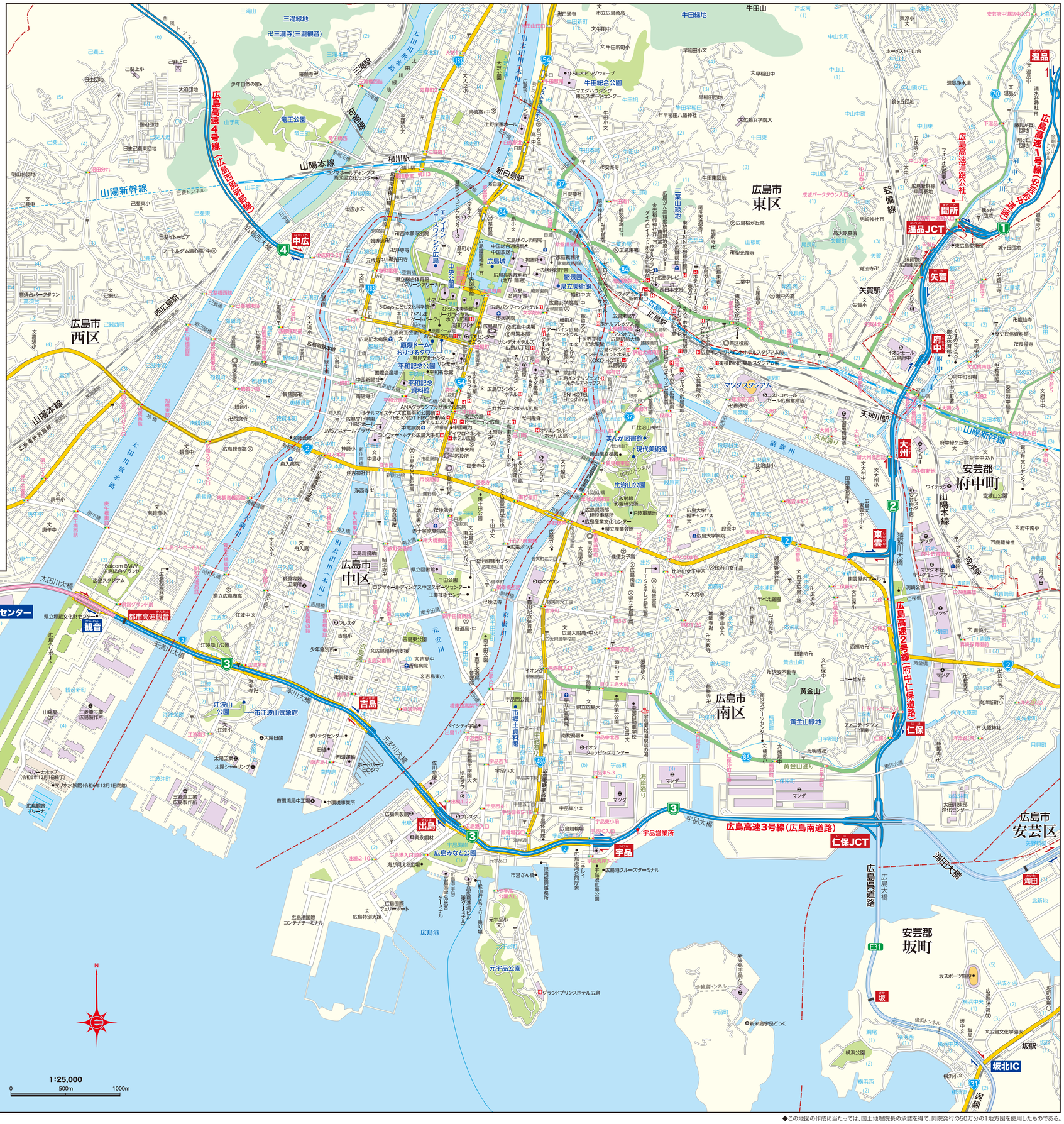

◆この地図の作成に当たっては、国土地理院長の承認を得て、同院発行の50万分の1地方図を使用したものである。